

Unterberghorn, Kössen (A)

Aufwinde für jeden Geschmack

Kössen als Fluggebiet vorzustellen ist nun wirklich unnötig, mag sich so mach einer denken. Das kennt doch nun wirklich jeder. Eben nicht. Und das Unterberghorn in Kössen ist einfach einer der Klassiker, die einen Besuch auf jeden Fall wert sind.

Einen leichten Hauch von "Disneyland" oder besser gesagt Flug-Vergnügungs-Park hat das ganze hier aber natürlich schon. Die moderne Umlaufseilbahn schaufelt unentwegt Piloten auf den Berg. Kaum aus der Kabinengondel gestolpert, findet sich der angehende Kössen-Pilot schon direkt bei den Startplätzen in unmittelbarer Nähe der Bärenhütte, wo auch für die Treibstoffversorgung der Flieger vor dem Start gesorgt wird. Eine Fliegerbar am Landeplatz hält dann die "Stärkung" für die Frühgelandeten bereit. Ums Wetter muss sich hier anscheinend auch niemand sorgen machen. Die Piloten werden mittels Lautsprecher auf bestehende Gefahren wie böigen Talwind oder auch Gewitter aufmerksam gemacht. Für die, die immer wieder kommen gibt's auch noch die "Aircard" mit allerlei Vergünstigungen.

Vor allem aber die Luft in Kössen ist magisch. Der aus Norden anströmende "Bayerische Wind" gleitet auf dem bügeleisenartigen Nordhang des Unterberghorns auf und sorgt so für ein großflächiges Luftmassensteigen mit bis zu einem Kilometer Durchmesser. Kein Wunder, daß auch Piloten von Kössen schwärmen, die noch keinen Thermikbart zentriert haben. Das ist in Kössen gar nicht nötig. Ein Höhengewinn von 1000 Metern und mehr ist an manchen Tagen auch durch stures "Geradeaus" fliegen oder träges Achtern zu erzielen.

Von den Geländegegebenheiten also ein optimales Gebiet um relaxt zu fliegen. Einfache Startplätze, rie-

sige Landeflächen und zuverlässige Aufwinde. Leider haben das aber auch sehr viele andere Fliegerkollegen mitbekommen. Uns so ist man in Kössen nie allein. Ganz im Gegenteil. Die Kunststoff- und Aluminiumdichte in der Luft nimmt teilweise beängstigende Ausmasse an. Man muß zu "high noon" schon aufpassen nicht über den Haufen geflogen zu werden.

Eine Warnung an alle, die in der Euphorie des spielerisch leichten Höhengewinns die umliegenden Berge erkunden wollen. Westlich, zwischen dem Schnappen und dem Unterberghorn befindet sich das berühmt-berüchtigte "Bermuda-Dreieck". Badespaß und Sonne pur in Tirol? Mitnichten. Hier strömt der Talwind zumeist hangparallel und die Luft die über dem Rücken des Unterberghorn großflächig aufsteigt muß ja auch irgendwo wieder absinken. Das macht sie genau hier. Wer zu tief in das Bermudadreieck einfliegt hört von seinem Vario außer einem panischen Dauersinkton gar nichts mehr - bis er im Baum landet. Denn andere Landeplätze hat das enge Tal hier nicht aufzuweisen. Und ein Ausflug nach Osten Richtung Fellhorn kann bei zu geringer Abflughöhe schnell im Achental im kräftigen Talwind rückwärts fliegend enden.

Auch wenn man nach einem Besuch in Kössen wegen der drangvollen Enge in der Luft nicht so gerne wieder kommt, eins ist sicher: Kössen muß man erlebt haben.

Torsten Hahne

Detailinformationen zum Fluggebiet Unterberghorn:

Land:	Österreich
Gemeinde:	Kössen
Region:	Tirol
Flugberg:	Unterberghorn
Koordinaten:	47.41N 12.25E
Anreise:	Auf der A8 München - Salzburg bis zum Inntaldreieck, dann weiter auf der A93 Rosenheim - Kufstein bis zur Ausfahrt Oberaudorf. Hier weiter über die B172 durch Niederndorf und Walchsee nach Kössen. Alternativ aus dem Chiemgau über Marquartstein und Schleching nach Kössen. Oder aus dem Süden über St. Johann in Tirol und die B176 nach Kössen.
Karte:	General Karte Nr. 7 (Österreich) 1.200.000 oder Kompass Wanderkarte Nr. 9 (Kaisergebirge)

Startplatz:

Starts:	Für das Fluggebiet stehen mehrere Startplätze von NO bis W zur Verfügung. Jeweils nur kurzer Fußmarsch von der Bergstation: 1. Unterberg Liftstation: Hauptstartplatz. ca. 1470m MSL, Startrichtung N/NO. Direkt oberhalb und östlich der neuen Bergstation. Weite Wiesenflächen, leicht geneigt. Sehr einfach und auch für Anfänger und Schulung geeignet. 2. Unterberg Liftstation W: Ausweichstartplatz bei westlichen Winden und nachmittags. ca. 1500 m MSL, Startrichtung W. Direkt oberhalb der neuen Bergstation und des Bergrestaurants Bären. Ausgeholtzte Waldschneise. Evtl. thermisch turbulent! 3. Unterberghorn Gipfel: W, 1690m MSL. Bergrücken oberhalb der oberen Bergstation des Sesselliftes. Wird nur mehr selten genutzt.
Zugang:	Moderne Gondelbahnen (Einseilumlaufbahn) direkt vom Parkplatz zum Startplatz.
Höhendifferenz:	ca. 870 m bis 1090 m

Landeplatz:

Plätze:	1. Landewiese 300 m nördlich der Talstation an der Zufahrtsstraße. (HG und GS) 2. Landewiese direkt östlich der Talstation.
Höhe:	600 m MSL
Windsack:	jeweils ständig vorhanden
Landegebühr:	keine
Bemerkungen:	Am Nachmittag im Sommer meist Talwind aus Nord vermischt mit thermischen Ablösungen! In der Regel Rechtsvolte! Geräteabbau nur am Abbauplatz! Gratisdrink bei Volltreffer auf dem Würfel!

Allgemeines:

Beste Jahreszeit:	Ganzjährig zum Fliegen geeignet. Beste Thermik April bis Juni.
Streckenmöglichkeiten:	In den Pinzgau, zum Wilden, Kaiser, alles ist möglich! Rückflug nach Kössen bei niedriger Basis allerdings durch den aus Norden strömenden Talwind erschwert.
Geflogene Spitzenleistungen:	152 km FAI-Dreieck.
Bemerkungen:	Nicht weit unter Gratniveau in die Schlucht zwischen Unterberghorn und Schnappen einfliegen (Bermuda-Dreieck). Es erwarten dich nur Lee und Sinken und eventuell eine Baumlandung.
Preise:	Normaltarif Bergfahrt ca. 10,- Euro, mit Aircard ca. 9,- Euro.
Betriebszeiten der Bergbahn:	Ab 24. Mai durchgehend bis 14. Oktober von 09.30 - 16.30 Uhr geöffnet!
<u>Weitere Sportarten und Freizeitmöglichkeiten:</u>	Man findet alle nur erdenklichen sportlichen Betätigungen. Besonders zu empfehlen ist der Wilde Kaiser und die Steinplatte für Kletterer. Wandern zum Fellhorn. <u>Mountainbike</u> , Golf.
Unterkünfte:	Hotels und Pensionen aller Preisklassen. Camping 200 m von der Talstation entfernt.

Adressen:

<u>Tourismusorganisationen:</u>	Tourismusverband Kössen-Schwendt Infobüro Kössen: Dorf 15 A-6345 Kössen, Österreich
---------------------------------	---

Tel.: +43 5375 6287, Fax: +43 5375 6989
e-mail: info@koessen.at






Bergbahn:

Bergbahnen Kössen
Normaltarif Bergfahrt ca. 10,- Euro, mit Aircard ca. 9,- Euro
Ab 24. Mai durchgehend bis 14. Oktober von 09.30 - 16.30 Uhr geöffnet!

Fluggebiete in der Umgebung:

Walchsee:	Brennkopf
Ellmau:	Hartkaser
Kitzbühel:	Hahnenkamm, Bichlalm
Bergen:	Hochfelln
Aschau:	Kampenwand
Samerberg:	Hochries
Nußdorf:	Heuberg

Was wollen Sie tun?

-  Seite drucken (PDF)
-  Seitenanfang
-  Seite zurück
-  Seite vor
-  Seite weiterempfehlen

Quelle: www.DHV.de