

## Speiereck, St. Michael im Lungau (A)



### Auf der Sonnenseite der Niederen Tauern

Auf dem Weg in den Süden bleibt zwischen Tauern- und Katschbergtunnel nicht viel Zeit, um die Landschaft auf der Südseite der Tauern zu bewundern. Kaum ist man aus dem ersten Tunnel heraus, geht's in den nächsten wieder hinein.

Kein Wunder, dass die meisten Piloten auf dem Weg zu den Kärntner Fluggebieten oder zum Massenwahnsinn an der Emberger Alm an den lohnenden Flugbergen des Salzburger Lungaus einfach vorbeibrettern. Wer jedoch die Kurve an der Autobahnabfahrt St. Michael im Lungau kriegt, wird mit einem landschaftlich wunderschönen, thermisch interessanten und sehr fliegerfreundlichem Fluggelände am Speiereck belohnt.

Allein der Landeplatz ist in seiner großzügigen Dimension absolut anfängertauglich und damit für "landegestresste" Piloten Balsam für die Psyche. Das zusätzliche Fehlen jeglichen fliegerischen Massenummels und der damit verbundenen chaotischen Situationen am Boden und in der Luft, scheint auch bei den einheimischen Drachen- und Gleitschirmfliegern für gute Laune zu sorgen. So freundliche und hilfsbereite Fliegerkollegen muss man in anderen Gebieten erst einmal suchen. Vorausgesetzt man trifft überhaupt noch Einheimische in den belagerten Modelflugbergen.

Am Speiereck scheint die Welt also fliegerisch und auch von den Preisen her noch in Ordnung zu sein.

Da der Lungau schon auf der Südseite der Tauern gele-

gen ist, kann er getrost als das "Sonnenstudio" des Salzburger Landes bezeichnet werden. Bereits im März sind die Südseiten der Berge so weitgehend ausgeapert, dass kleinere Streckenflüge zum Tauern Tunnel oder entlang der Südseite der Schladminger Tauern möglich sind. Da das Fluggelände zudem relativ hoch gelegen ist (der Landeplatz liegt über 1000 m MSL) können stabile Warmluftmassen aus dem Süden dem Flugspass auch nur sehr selten in dieser Jahreszeit ein frühes Ende bereiten.

Alles in allem ein Fluggebiet das eine Reise wert ist. Auch wenn das Motto hier heißt: Klein aber fein. Und das muss ja nicht immer von Nachteil sein.

*Torsten Hahne*

### Detailinformationen zum Fluggebiet Speiereck:

Land:	Österreich
Gemeinde:	St. Michael im Lungau / Mauterndorf
Region:	Salzburg
Flugberg:	Speiereck
Anreise:	Von München über die A8 bis Salzburg, weiter auf der Tauernautobahn A10 Richtung Villach und durch den Tauern Tunnel bis zur Ausfahrt St. Michael/Lg. Weiter auf der B99 bis St. Martin bzw. Mauterndorf.
Karte:	General Karte Nr. 4 (Österreich) 1.200.000 oder <a href="#">Kompass</a> Wanderkarte Nr. 67 (Lungau/Radstädter Tauern)

### Startplatz:

Start:	1. 1980 m MSL. S/SO/SW. Startplatz oberhalb der Peterbauernalmstube am Südostgrat des Speiereckes auf einer Kuppe. 2. Ca. 2400m MSL. Alle Himmelsrichtungen. Naturstartplätze im Gipfelbereich bzw. unterhalb. Zugang bei Skibetrieb mit Sessellift möglich.
Art des Starts:	Alles Naturstartplätze. Startplätze werden von Drachen und GS gemeinsam genutzt.
Höhendifferenz:	ca. 940 m
Zugang:	Bei Liftbetrieb mit dem Doppelsessellift von St. Michael / St.Martin bis zur Peterbauernalmstube und von dort in wenigen Minuten zu Fuß zum Startplatz. Im Sommer Zugang mit dem Auto von St. Michael aus.

## Landeplatz:

Platz:	Grosse Landewiese ca. 800 m südöstlich der Talstation, unterhalb der Straße nach Mauterndorf gelegen. Riesengroß.
Höhe:	ca. 1040 m MSL
Windsack:	ständig vorhanden
Bemerkungen:	Großzügige Landewiese neben Baggerseen. Badespaß nach der Landung möglich.
Landegebühr:	Erfreulicherweise keine!!

## Allgemeines:

Beste Jahreszeit:	Ganzjährig zum Fliegen geeignet. Beste Thermik März bis Juni.
Streckenmöglichkeiten:	Nach Westen zur Tauernschleuse und bei guten Bedingungen in die Hohen Tauern. Nach Osten entlang der Niederen Tauern bis in die Steiermark.
Geflogene Spitzenleistung:	nicht bekannt
Besonderheiten:	Thermik aus der Südseite schon ab 11.00 Uhr. Frühzeitig im Jahr schneefrei. Segelflugplatz Mauterndorf beachten. Der Lungau ist durch die Lage auf der Alpensüdseite das Sonnenstudio von Salzburg.
Sehenswürdigkeiten:	Burg Mauterndorf, 5570 Mauterndorf, Telefon: +43 6472 7426, Fax: +43 6472 742622
<u>Unterkünfte:</u>	Hotels, Pensionen, Zimmer mit Frühstück






## Adressen:

Bergbahnen Lungau:	5570 Mauterndorf Telefon 06472/8008-0, Fax 06472/8008-8
Information St. Michael:	Telefon 06477/8913, Fax 06477/8913-54
Ferienregion Lungau:	Telefon 06477/8988, Fax 06477/8988-20
Schneetelefon:	06472/8008
Tourist-Information:	Mauterndorf Nr. 7, 5570 Mauterndorf, Österreich Tel.: +43 6472 7949, Fax: +43 6472 794927 Bürozeiten: 9.00 Uhr bis 12.00 Uhr und 14.00 Uhr bis 17.00 Uhr
DFC Lungau:	Herbert Bliem, St. Martin 186, A-5582 St. Michael im Lungau Mobil: +43 (0)664/4947208 E-Mail: <a href="mailto:dfc-lungau@gmx.at">dfc-lungau@gmx.at</a>
Peterbaueralm:	Sampl Franz Peterbauer, St. Martin, 5582 St. Michael Tel. 06477/8642 od. 8361 E-Mail: <a href="mailto:franz.sampl@sbg.at">franz.sampl@sbg.at</a>
<u>Trogalm:</u>	Pächter: Leonhard Wieland E-mail: <a href="mailto:leonhard.wieland@direkt.at">leonhard.wieland@direkt.at</a>

## Fluggebiete in der Umgebung:

Schladming:	Planai
Ramsau:	Dachstein
Obertauern:	Obertauern
Werfenweng:	<u>Bischling</u>
Seeboden:	Tschiernock
Spittal:	Goldeck

### Was wollen Sie tun?

-  Seite drucken (PDF)
-  Seitenanfang
-  Seite zurück
-  Seite vor
-  Seite weiterempfehlen

Quelle: [www.DHV.de](http://www.DHV.de)