

Kreuzjoch, Stubaital (A)

Stubaicup und Winterthermik

Jedes Jahr Anfang Januar wird hier in Fulpmes im Stubaital die neue Flugsaison eingeleitet. Hersteller, Flugschulen, Gleitschirm-Prominenz, die Presse und jede Menge Hobby-Piloten treffen sich zum Stubaicup, der an den Hängen des Kreuzjochs ausgetragen wird. Neben den neuesten Kreationen der Gleitschirm-Hersteller sind Akroflüge, Gleitwinkelvergleiche und je nach Wetter auch ein heiß umkämpfter Wettbewerb mit mehr oder weniger gelungenen Punktlandungen zu beobachten.

Die Südseite des Sennjochs, die bereits jetzt im Hochwinter durchaus Thermik für Stundenflüge und Startüberhöhungen produziert, wird im Frühjahr erst so richtig aktiv. Hat man erst einmal den Hohen Burgstall überhört steht einem Erkundungsflug durch das Stubaital nichts mehr im Weg. Die Einblicke in die tiefverschneiten Gletscherriesen mit einer Umrundung des Habicht am späten Nachmittag lassen ein jedes Fliegerherz höher schlagen.

Wem nur Fliegen jedoch zu langweilig ist, der kann sich im Stubaital auch auf Skiern oder mit dem Mountainbike austoben. Das Skigebiet Schlick 2000, deren Kreuzjochbahnen I und II die Flieger zu den Startplätzen bringen, ist oberhalb der Mittelstation durch die nord-

seitige Lage bis in den April hinein schneesicher. Optimal geeignet also um einen Skiurlaub mit dem Fliegen zu verbinden.

Streckenflieger werden im Stubaital wahrscheinlich nur selten richtig glücklich. Der Weg nach Norden an die Rennstrecke im Inntal ist durch die CTA Innsbruck verschlossen, in alle anderen Richtungen versperren richtig hohe Berge den Weg. Wer jedoch Freude am Besuch der beeindruckenden Stubaier Bergwelt mit Einblicken in die Gletscherregionen hat, der wird hier voll auf seine Kosten kommen.

Torsten Hahne

Detailinformationen zum Fluggebiet Kreuzjoch:

Land:	Österreich
Gemeinde:	Fulpmes
Region:	Tirol
Flugberg:	Kreuzjoch / Sennjoch
Koordinaten:	47.09.18 N 11.18.09 E
Anreise:	Mit dem Auto: Von München über die A8, die A93 und die A12 bis zur Brennerautobahn. Auf der A13 Brennerautobahn (Maut!) bis zur Ausfahrt Schönberg/Stubaital, dann auf der Bundesstraße B183 vorbei an Mieders und Telfes nach Fulpmes. Mit der Bahn: Innsbruck Hauptbahnhof, dann mit der Stubaitalbahn oder mit dem Bus nach Fulpmes.
Karte:	General Karte Nr. 7 (Österreich) 1.200.000 oder Kompass Wanderkarte Nr. 36 (Innsbruck/Brenner)

Startplatz:

Starts:	Für das Fluggebiet stehen zwei Startplätze zur Verfügung.
Zugang:	Mit den Kreuzjochbahnen I und II zur Bergstation. Rampe für HG direkt neben der Terrasse. Wiesenstartplatz für GS direkt unterhalb der Bergstation.
Starthöhe:	ca. 2170 m MSL
Höhendifferenz:	ca. 1240 m
Art des Starts:	1. Rampe für HG direkt neben der Terrasse des Bergrestaurants. SO. 2. Naturstartplatz unterhalb der Bergstation. SO/S.
Bemerkungen:	Startplatz liegt südlich der CTA Innsbruck. Keine Streckenflüge nach Norden!

Landeplatz:

Platz: Große Wiese zwischen Fulpmes und Medraz.
Zufahrt: Am westlichen Ortsende von Fulpmes Richtung Medraz.
Höhe: 973 m MSL
Windsack: ständig vorhanden
Landegebühr: Einzelkarte ca. 2,- Euro, Tageskarte ca. 3,- Euro
Bemerkungen: Vorsicht: Landeplatz neben der Strasse. Am Nachmittag im Sommer meist Talwind aus Ost, der durchaus kräftig werden kann. Bei Landeinteilung einplanen!

Allgemeines:

Beste Jahreszeit: Ganzjährig zum Fliegen geeignet. Beste Thermik im Spätwinter und im Frühjahr.
Streckenmöglichkeiten: Begrenzt durch CTA Innsbruck. Lokalflüge im Stubaital. Im Hochsommer über Ötztal und Pitztal ins Engadin. Nach Süden über den Brenner mit Anschluß ins Pustertal.
Geflogene Spitzenleistungen: Nicht bekannt.
Besonderheiten: Im Winter viel Flugbetrieb. Übungsgelände. Anfängertauglich. Sehr schöne Landschaft. Alljährlich im Januar Riesenspektakel beim "Stubai-Cup".
Bemerkungen: Riesiges Freizeitangebot im Stubaital. Kombination mit Ski- oder Wanderurlaub gut möglich.
Preise: HG Transport ca. 3,50 Euro, Auffahrt: ca.10,- Euro, Tageskarte ca. 21,- Euro, 10-Punkte-Karte ca. 93,- Euro.
Unterkünfte: Hotels, Pensionen, Ferienwohnungen aller Preisklassen und Kategorien.
Weitere Sportarten und Freizeitmöglichkeiten: Wandern, Klettersteige, Mountainbike, Sommer- und Winterskilauf Stubai Gletscherbahn

Adressen:

Tourismusorganisation: Tourismusverband Fulpmes:
Gemeindezentrum, A-6166 Fulpmes
Tel: +43 (0)5225/62235, Fax: +43 (0)5225/63843
E-Mail: tvb.fulpmes@tourismus-tirol.com
Tourismusverband Neustift

Bergbahn: Ski- und Wanderzentrum Schlick 2000 AG
Tel Büro: +43 / 52 25 / 62 2 70
Tel Talstation: +43 / 52 25 / 62 3 21
Fax: +43 / 52 25 / 64 2 43
E-Mail: info@schlick2000.at






Club: Parafly Club

Sonstiges: Beschläge, Karabiner

Fluggebiete in der Umgebung:

Elfer: bei Neustift, 1800 - 2000 m MSL, NO
Nösslajoch: bei Steinach, 2000 m MSL, NO - NW
Seegrube oder Hafelekar: bei Innsbruck, 1900 - 2280 m MSL, SO - SW
Hinterhornalm: bei Gnadenwald, 1520 m MSL, S/SO, Auffahrt mit Auto

Was wollen Sie tun?

-  Seite drucken (PDF)
-  Seitenanfang
-  Seite zurück
-  Seite vor
-  Seite weiterempfehlen

Quelle: www.DHV.de